










Canton de Havelock

Plan de zonage

CANTON DE HAVELOCK

Plan de zonage

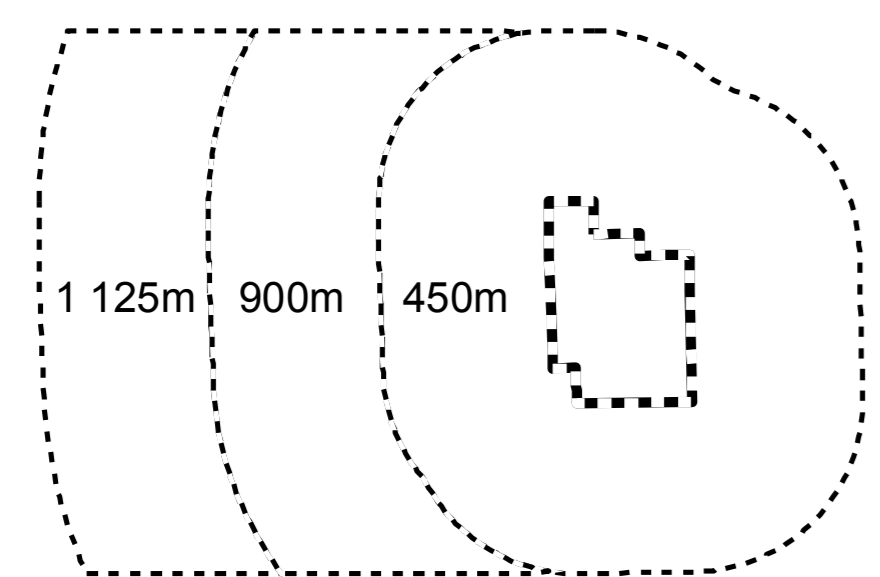
- H** Habitation
- C** Commerce
- I** Industrie
- P** Public
- A** Agricole
- AF** Agro-forestier

-  Route gouvernementale
-  Route municipale
-  Rue privée
-  Limite de zone
-  Cours d'eau désigné
-  Cours d'eau
-  Courbe de niveau
-  Embâcle
-  Zone d'inondation

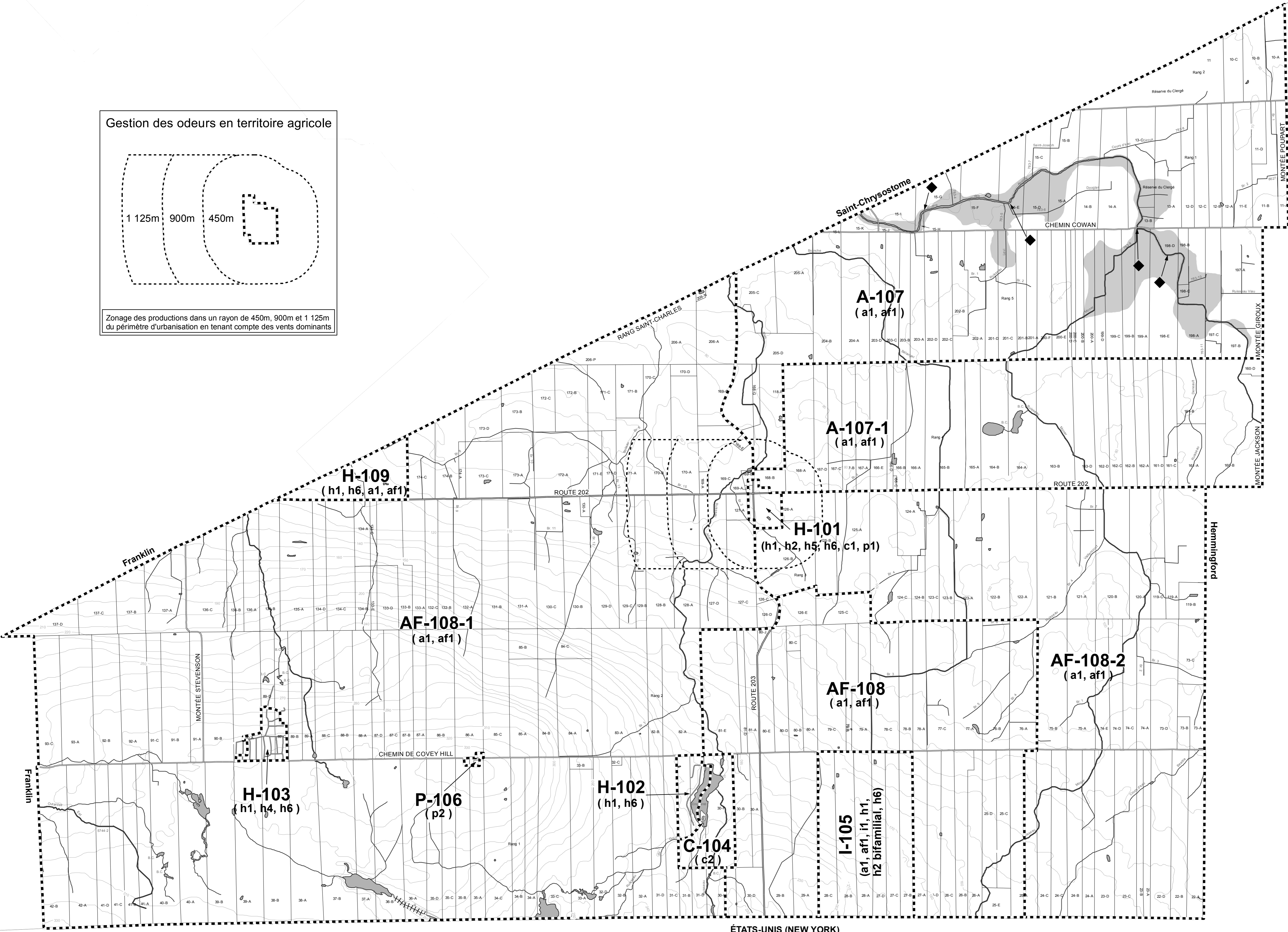
Amendement	Contenu	Entré en vigueur
251-5	Réduction de la zone Af-107 au profit de la nouvelle zone Af-107-1	10/03/2011
251-5	Réduction de la zone Af-108 au profit des nouvelles zones Af-108-1 et Af-108-2	10/03/2011

Amendement	Contenu	Entré en vigueur

Gestion des odeurs en territoire agricole



Zonage des productions dans un rayon de 450m, 900m et 1 125m du périmètre d'urbanisation en tenant compte des vents dominants



Échelle: 1/20 000



Conception: Richard E. Ranger, urbaniste
 Cartographie: Alek Gariépy
 Réalisation: MRC du Haut-Saint-Laurent, septembre 2004
 Mise à jour: MRC du Haut-Saint-Laurent, novembre 2011
 Sources: BDTQ 1/ 20 000 1993
 Fichier de compilation cadastrales 1/20 000 1977

Ce plan de zonage fait partie intégrante du règlement de zonage 251 Entré en vigueur le 8 novembre 2004

Authentifié par: